

Piste cyclable
Cycle track

Itinéraire conseillé (non balisé)
Suggested route (unmarked)

Réseau routier
Road network

Office de tourisme
Tourist office

Loueur - Réparateur de cycles
Bike hire / cycle repairs

Stationnement vélo
Bike rack

Baignade surveillée
(pendant les vacances scolaires estivales)
Supervised bathing area
(during the summer school holidays)

Port de pêche
Fishing port

Port ostréicole
Oyster farming port

Port de plaisance
Marina

Aérodrome
Aerodrome

Parc aquatique iléO
iléO water park

Liaison maritime
Maritime link

Marché
Marketplace

0 500 m N

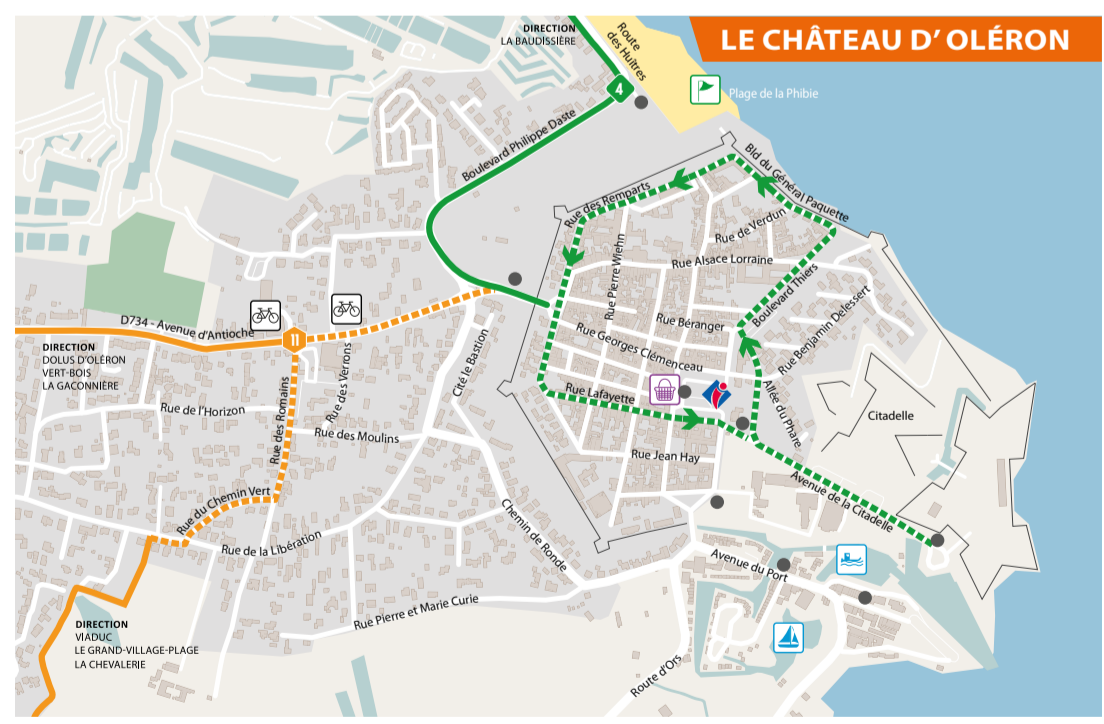
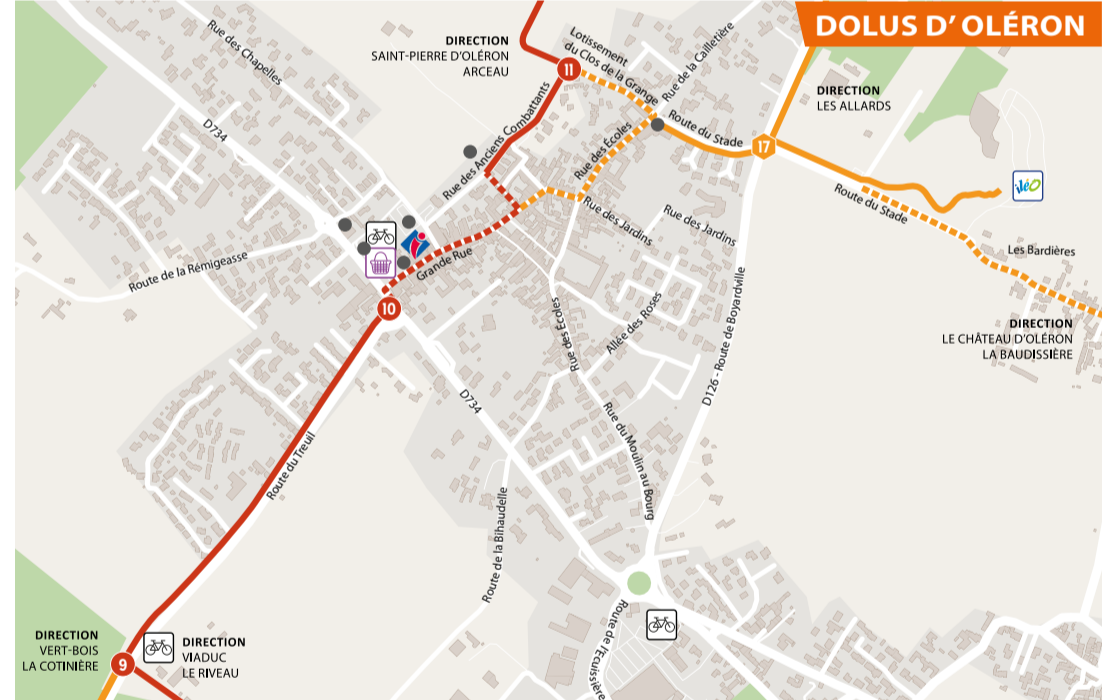
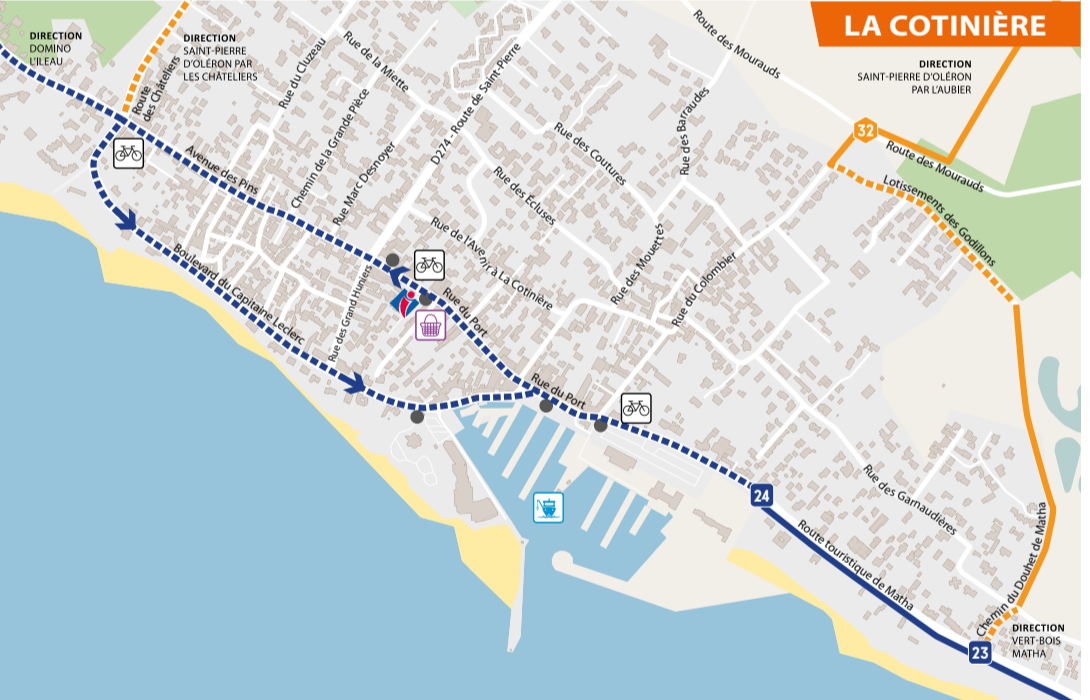
PISTES CYCLABLES

CYCLE NETWORK

Île d'Oléron

0,50€

www.ile-oleron-marennes.com



L'Office de tourisme de l'île d'Oléron et du bassin de Marennes (catégorie I)

Horaires d'ouverture (selon les offices de tourisme) :
 Été : 9h30 - 13h & 14h - 19h du lundi au dimanche. Hiver : 10h - 12h30 & 14h30 - 17h30 du lundi au samedi
 Opening hours (depending on the tourist office):
 High season : Monday to Sunday 9.30 am - 1 pm & 2 pm - 7 pm. Low season : Monday to Saturday 10 am - 12.30 pm & 2.30pm - 5.30 pm

www.ile-oleron-marennes.com accueil@mareennes-oleron.com
 Tél. +33 (0)5 46 85 65 23 / Fax. +33 (0)5 46 85 68 96

<p>SAINT-TROJAN-LES-BAINS Carrefour du port (17370) Tél. +33 (0)5 46 76 00 86 www.st-trojan-les-bains.fr</p>	<p>DOLUS D'OLÉRON Parvis Saint-André (17550) Tél. +33 (0)5 46 75 32 84 www.dolus-oleron-tourisme.fr</p>	<p>DOMINO - De Pâques à Septembre Place du Marché (17190) Tél. +33 (0)5 46 76 65 75</p>
<p>LE GRAND-VILLAGE-PLAGE 5 place des Quatre Vents (17370) Tél. +33 (0)5 46 47 04 05 www.legrandvillagepage.com</p>	<p>SAINT-PIERRE D'OLÉRON Place Gambetta (17310) Tél. +33 (0)5 46 47 11 39 www.saint-pierre-oleron-tourisme.fr</p>	<p>BOYARDVILLE De Pâques à septembre Place Gambetta (17190) Tél. +33 (0)5 46 47 04 76</p>
<p>LE CHÂTEAU D'OLÉRON Place de la République (17480) Tél. +33 (0)5 46 47 60 51 www.ot-chateau-oleron.fr</p>	<p>LA COTINIÈRE (17310) De Pâques à Septembre Place du Marché Tél. +33 (0)5 46 47 09 08</p>	<p>LA BRÉE-LES-BAINS 20 rue des Arcillières (17840) Tél. +33 (0)5 46 47 96 73 www.la-bree-les-bains-tourisme.fr</p>
	<p>SAINT-GEORGES D'OLÉRON Boulevard d'Antioche (17650) Tél. +33 (0)5 46 47 95 53 www.saintdenisoleron.fr</p>	

9000000601215

OLÉRON COMMUNAUTÉ DE COMMUNES

Coop!

Préparez votre itinéraire sur Marennes-Oléron !

APPLICATION MOBILE ET TABLETTE

https://ile-oleron-marennes.coop-velo.fr

Source: Open Street Map - Rédaction: Office de Tourisme de l'île d'Oléron et du bassin de Marennes - Crédit photos: Île d'Oléron Marennes Tourisme, LaBrière

Code de bonne conduite

Respectez le code de la route et les autres usagers. Les pistes cyclables sont à double sens, le route à droite. Le cycle avec prudence : je suis à l'écarte et j'observe ce qui m'entoure pour anticiper les dangers, je ralentis à proximité des intersections et des autres usagers (piétons, cavaliers...) ; que je dépasse avec prudence et les autres usagers ; je ne m'arrête pas à l'arrêt des véhicules motorisés, j'attends qu'ils passent.

Le nuit, le cycle est bien éclairé pour voir et être vu. L'île d'Oléron est un milieu naturel sensible à préserver. Après une halte, je m'arrête pas de vérifier que la faune et la flore ne souffrent pas de votre passage.

Le respect le code de la route et les autres usagers. Les pistes cyclables sont à double sens, le route à droite. Le cycle avec prudence : je suis à l'écarte et j'observe ce qui m'entoure pour anticiper les dangers, je ralentis à proximité des intersections et des autres usagers (piétons, cavaliers...) ; que je dépasse avec prudence et les autres usagers ; je ne m'arrête pas à l'arrêt des véhicules motorisés, j'attends qu'ils passent.

Le nuit, le cycle est bien éclairé pour voir et être vu. L'île d'Oléron est un milieu naturel sensible à préserver. Après une halte, je m'arrête pas de vérifier que la faune et la flore ne souffrent pas de votre passage.

16-31-1210

Phare de Chassiron



- Piste cyclable
Cycle track
- Itinéraire conseillé (non balisé)
Suggested route (unmarked)
- Réseau routier
Road network
- Office de tourisme
Tourist office
- Loueur - Réparateur de cycles
Bike hire / cycle repairs
- Baignade surveillée (pendant les vacances scolaires estivales)
Supervised bathing area (during the summer school holidays)
- Port de pêche
Fishing port
- Port ostréicole
Oyster farming port
- Port de plaisance
Marina
- Aérodrome
Aerodrome
- Parc aquatique lléO
lléO water park
- Liaison maritime - Île d'Oléron - La Rochelle
Bateau passeur
Maritime links

Signalétique cyclable - Cycle signage

Nom et couleur indiqués sur la carte
Number and color indicated on this map

Direction
Direction

Pour vous situer rapidement, retrouvez sur l'ensemble du réseau cyclable ces totems avec les directions à suivre et les numéros indiqués sur la carte.
To help you find your way quickly, follow throughout the whole cycle network these totems with directions and numbers indicated on the map.

Saint-Denis d'Oléron	3.5 km 21 min														
La Brée-les-Bains	7.3 km 44 min	3.8 km 23 min													
Domino	9.9 km 59 min	8.6 km 52 min	7 km 42 min												
Chaucre	7.7 km 46 min	6.6 km 40 min	4.8 km 29 min	2.2 km 13 min											
Saint-Georges d'Oléron	14.5 km 1h27	11 km 1h06	6.7 km 40 min	4.5 km 27 min	6.8 km 41 min										
Chéray	11.7 km 1h10	12.6 km 1h16	8.5 km 51 min	2.8 km 17 min	5 km 30 min	1.8 km 11 min									
Boyardville	21.9 km 2h11	18.4 km 1h50	14.3 km 1h26	15.1 km 1h31	17.3 km 1h44	10.5 km 1h03	12.3 km 1h14								
Saint-Pierre d'Oléron	23.9 km 2h23	20.4 km 2h02	16.3 km 1h38	10.9 km 1h05	15.4 km 1h32	9.6 km 58 min	11.3 km 1h08	7.5 km 45 min							
La Cotinière	21.8 km 2h11	17.1 km 1h43	15.3 km 1h32	8.3 km 50 min	10.5 km 1h03	11.4 km 1h08	11.1 km 1h07	11.3 km 1h08	3.8 km 23 min						
Dolus d'Oléron	28.6 km 2h52	23.9 km 2h23	22.1 km 2h13	15.1 km 1h31	17.3 km 1h44	18.2 km 2h30	17.9 km 1h47	5.8 km 35 min	7.7 km 46 min	6.8 km 41 min					
Le Château d'Oléron	35.4 km 3h32	34.4 km 3h26	30.6 km 3h04	23.6 km 2h22	25.8 km 2h35	26.7 km 2h40	26.4 km 2h38	14.3 km 1h26	16.2 km 1h37	15.3 km 1h32	8.5 km 51 min				
Le Grand-Village-Plage	32 km 3h12	27.3 km 2h44	25.5 km 2h33	18.5 km 1h51	20.7 km 2h04	21.6 km 2h10	21.3 km 2h08	14.4 km 1h26	14 km 1h24	10.2 km 1h01	8.6 km 52 min	6.9 km 41 min			
Saint-Trojan-les-Bains	35.4 km 3h32	30.7 km 3h04	31.7 km 3h10	24.1 km 2h25	26.3 km 2h38	25 km 2h30	24.7 km 2h28	23.5 km 2h21	17.4 km 1h44	13.6 km 1h22	12.2 km 1h13	7.5 km 45 min	3.2 km 19 min		
Phare de Chassiron	St-Denis d'Oléron		La Brée-les-Bains		Domino	Chaucre	St-Georges d'Oléron	Chéray	Boyardville	St-Pierre d'Oléron	La Cotinière	Dolus d'Oléron	Le Château d'Oléron	Le Grand-Village-Plage	

Moins de 30 min / Less than 30 min | Entre 30 min et 1h / Between 30 min and 1h | Entre 1h et 2h / Between 1h and 2h | Entre 2h et 3h / Between 2h and 3h | Plus de 3h / More than 3h | Vitesse moyenne : 10 km/h / Average pace : 10 km/h | 1 km - 6 min de vélo / 1 km - 6 min by bike

0m 500m 1km 1.5km 2km

